














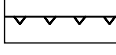






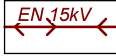



OZNACZENIA

USTALENIA PLANU:

	GRANICE OBSZARU OBJĘTEGO PLANEM
	LINIE ROZGRANICZAJĄCE TERENY O RÓŻNYM PRZEZNACZENIU LUB RÓŻNYCH ZASADACH ZAGOSPODAROWANIA
	TEREN ZABUDOWY MIESZKANIOWEJ JEDNORODZINNEJ
	TEREN ZABUDOWY MIESZKANIOWO-USŁUGOWEJ
	TEREN ZABUDOWY MIESZKANIOWEJ JEDNORODZINNEJ I ZAGRODOWEJ
	TEREN ZABUDOWY MIESZKANIOWO-USŁUGOWEJ I ZAGRODOWEJ
	TEREN ZABUDOWY ZAGRODOWEJ
	TEREN USŁUG ZDROWIA
	TEREN USŁUG TURYSTYKI
	TEREN USŁUG TURYSTYKI I USŁUG INNYCH
	TEREN USŁUG KULTURY
	TEREN ROLNY
	TEREN KOMUNIKACJI DROGOWEJ - DROGA DOJAZDOWA
	TEREN KOMUNIKACJI DROGOWEJ - CZĘŚĆ PASA LINII ROZGRANICZAJĄCYCH DROGI GŁÓWNEJ
	TEREN KOMUNIKACJI DROGOWEJ - CZĘŚĆ PASA LINII ROZGRANICZAJĄCYCH DROGI DOJAZDOWEJ
	NIEPRZEKACZALNE LINIE ZABUDOWY
	STREFA TECHNICZNA LINII ELEKTROENERGETYCZNEJ
	STREFA OCHRONY REZERWATU PRZYRODY „PRZECISZÓW”
	OBSZAR W ZASIĘGU LOKALNYCH PODTOPIEŃ
	OBIEKT ZABYTKOWY - KAPLICZKA
	KIERUNEK POWIĄZANIA DOJAZDU WEWNĘTRZNEGO Z DROGĄ PUBLICZNĄ

OZNACZENIA OBIEKTÓW LUB ELEMENTÓW ZAGOSPODAROWANIA PODLEGAJĄCYCH OCHRONIE NA PODSTAWIE PRZEPISÓW ODREBNYCH BĄDŹ MAJĄCYCH WPLYW NA ROZWIĄZANIA FUNKCJONALNO-PRZESTRZENNE W OBSZARZE OBJĘTYM PLANEM:

	OBSZAR NATURA 2000 - „DOLINA DOLNEJ SKAWY”
	LINIA ELEKTROENERGETYCZNA 15 KV
	STACJA TRANSFORMATOROWA



GMINA PRZECISZÓW




ZMIANA MIEJSCOWEGO PLANU ZAGOSPODAROWANIA PRZESTRZENNEGO GMINY PRZECISZÓW

RYSUNEK PLANU


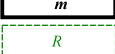

SKALA 1 : 1000

ZAŁĄCZNIK NR 27 DO UCHWAŁY NR XXXIV/192/10
RADY GMINY PRZECISZÓW Z DNIA 30 MARCA 2010 R.

OZNACZENIA INFORMACYJNE:

	NUMER ZAŁĄCZNIKA I SYMBOL SOŁECTWA (PR - PRZECISZÓW, L - LAS, P - PIOTROWICE)
	GRANICA ADMINISTRACYJNA GMINY
	LINIE ROZGRANICZAJĄCE TERENY KOMUNIKACJI POZA OBSZAREM OBJĘTYM PLANEM

OZNACZENIA MAPY NUMERYCZNEJ, NA KTÓREJ SPORZĄDZONO RYSUNEK PLANU:

	GRANICE DZIAŁKI EWIDENCYJNEJ WRAZ Z NUMEREM
	BUDYNEK WRAZ Z OZNACZENIEM
	GRANICE UŻYTKU GRUNTOWEGO WRAZ Z SYMBOLEM

ZMIANA MIEJSCOWEGO PLANU ZAGOSPODAROWANIA PRZESTRZENNEGO GMINY PRZECISZÓW

RYSUNEK PLANU

SKALA 1 : 1000

ZAŁĄCZNIK

27

ZESPÓŁ AUTORSKI:
mgr inż. arch. Ewa Wacowska - wpis na listę członków POIU: KT-100
mgr inż. arch. Michał Pietraszek

WYKONAWCA: "Pro-WA"

2010 ROK